

## CANTON d'ARGENTAT



### Chambre Economique de la Corrèze

Immeuble Consulaire  
Le Puy Pinçon - BP 30  
19001 TULLE CEDEX  
Tél / Fax : 05 55 20 89 20  
Chambreconomique19@orange.fr

Le canton d'Argentat comprend **11 communes** :

- Albussac
- Argentat
- Forgès
- Ménoire
- Monceaux-sur-Dordogne
- Neuville
- Saint-Bonnet-Elvert
- Saint-Chamant
- Saint-Hilaire-Taurieux
- Saint-Martial-Entraygues
- Saint-Sylvain

Ce canton est situé au sud du département de la Corrèze sur les rebords du plateau du Limousin dans la vallée de la Dordogne.

### SITUATION GEOGRAPHIQUE

### DEMOGRAPHIE

Source :  
Recensement de la population INSEE

**6 021 habitants** (recensement de 1999 sans doubles comptes)  
Superficie : 18 266 hectares soit une densité de 32.99 hab. /km<sup>2</sup>

POPULATION des communes DU CANTON d'ARGENTAT	1999	2004/2007	Evolution en %
Albussac	664	695	+4.7%
Argentat	3121	3111	-0.3%
Forgés	319		
Ménoire	75	81	+8%
Monceaux sur Dordogne	665	682	+2.6%
Neuville	187	194	+3.7%
Saint Bonnet Elver	166	185	+11.4%
St Chamand	511	511	
St Hilaire Taurieux	87	97	+11.5%
St Martial Entraygues	87	85	-2.3%
St Sylvain	139	140	+0.7%
<b>TOTAL</b>	<b>6021</b>		

2 620 ménages et 3 602 logements dont 655 résidences secondaires et 317 logements vacants.

**2138 personnes en activités et 94 chômeurs sur le canton d'Argentat** soit un taux de chômage de 7.8%.

### MENAGES et LOGEMENTS

Source : INSEE

### EMPLOI

Source :  
Recensement de la population INSEE

**33 établissements publics** qui emploient 404 postes salariés (au 31/12/2006) sur le canton d'Argentat dont :

- 11 mairies
- 1 collège
- 1 lycée
- 5 écoles
- 4 Postes
- 1 gendarmerie
- 1 communauté de communes
- 1 maison de retraite
- ...

**380 salariés** titulaires de la Fonction Publique (recensement pop 1999)

**173 exploitations** sur le canton d'Argentat

## **AGRICULTURE**

Source : Chambre d'Agriculture de la Corrèze 2008

Communes	Nbre d'entreprises agricoles	Nbre vaches vèlées	Nbre ovins	Nbre caprins	Surface totale en ha	Surface boisée en ha	Taux de boisement
ALBUSSAC	42	1499	100	10	3626	1524	42%
ARGENTAT	12	263	112	12	2240	1022	46%
FORGES	16	120	200	0	1042	403	39%
MENOIRE	6	114	40	0	642	189	29%
MONCEAUX SUR DORDOGNE	44	1080	100	0	3693	1859	50%
NEUVILLE	16	551	50	0	1429	617	43%
SAINT BONNET ELVERT	12	167	200	0	1836	929	51%
SAINT CHAMANT	10	201	100	0	1404	760	54%
SAINT HILAIRE TAURIEUX	9	281	25	6	860	308	36%
SAINT MARTIAL ENTRAYGUES	3	3	30	0	739	412	56%
SAINT SYLVAIN	3	31	20	0	749	390	52%
<b>TOTAL CANTON</b>	<b>173</b>	<b>4310</b>	<b>977</b>	<b>28</b>	<b>18260</b>	<b>8413</b>	

Source CHAMBRE D'AGRICULTURE DE LA CORREZE - Données 2008

### **Production bovine :**

En bref :

- o **152 éleveurs de bovins**
- o **8 640 bovins sur ce canton au 1<sup>er</sup> janvier 2008**

*Voir document PDF joint concernant la production bovine.*

### **Superficie Agricole Utilisée** moyenne sur le canton d'Argentat :

67.49 ha\* dont :

- Surface de vente (surface cultivée) moyenne: 1.08ha\*
- Surface fourragère principale: 62.16 ha\*
- Nombre d'UGB (unité de gros bétail) moyen :75.58 /ha\*

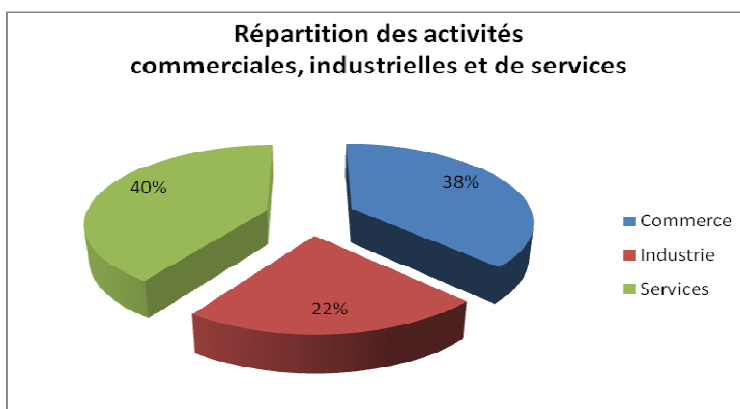
\*Moyenne sur un échantillon d'exploitations suivies au 31 juillet 2008

**COMMERCE,  
INDUSTRIE,  
SERVICES**

Source : Fichier CCI de  
Tulle et Ussel

**Nombre d'entreprises par secteur d'activité**

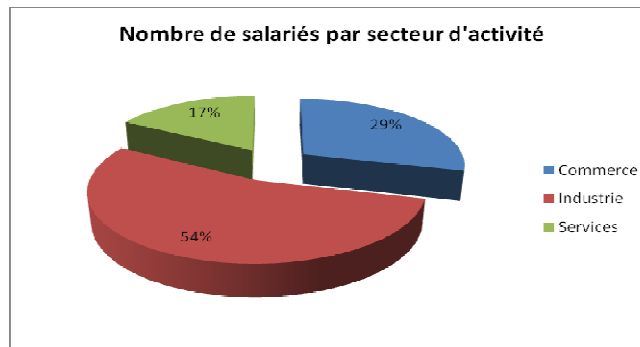
Canton d'Argentat	Commerce au 27/01/2009	Industrie au 27/01/2009	Service au 27/01/2009	Total au 27/01/2009
<b>Nombre d'établissements</b>				
<b>Albussac</b>	5	7	4	<b>16</b>
<b>Argentat</b>	78	29	72	<b>179</b>
<b>Forgés</b>	3	4	3	<b>10</b>
<b>Mémoire</b>	1		2	<b>3</b>
<b>Monceaux sur Dordogne</b>	5	7	15	<b>27</b>
<b>Neuille</b>	1	3		<b>4</b>
<b>Saint Bonnet Elver</b>	1	3	1	<b>5</b>
<b>St Chamand</b>	4	3	6	<b>13</b>
<b>St Hilaire Taurieux</b>			1	<b>1</b>
<b>St Martial Entraygues</b>	1		4	<b>5</b>
<b>St Sylvain</b>	1	3		<b>4</b>
<b>TOTAL</b>	<b>100</b>	<b>59</b>	<b>108</b>	<b>267</b>



Au total 267 établissements pour 853 salariés.

**Nombre de salariés par secteur d'activité**

Canton d'Argentat	Commerce au 27/01/2009	Industrie au 27/01/2009	Service au 27/01/2009	Total au 27/01/2009
<b>Nombre de Salariés</b>				
<b>Albussac</b>	7	16	4	<b>27</b>
<b>Argentat</b>	227	399	125	<b>751</b>
<b>Forgés</b>	1	3		<b>4</b>
<b>Mémoire</b>				
<b>Monceaux sur Dordogne</b>	4	10	8	<b>22</b>
<b>Neuille</b>				
<b>Saint Bonnet Elver</b>		1		<b>1</b>
<b>St Chamand</b>	8	31	6	<b>45</b>
<b>St Hilaire Taurieux</b>				
<b>St Martial Entraygues</b>			1	<b>1</b>
<b>St Sylvain</b>		2		<b>2</b>
<b>TOTAL</b>	<b>247</b>	<b>462</b>	<b>144</b>	<b>853</b>



On note un nombre de salariés plus important dans le secteur industriel sur le canton d'Argentat.

**Entreprises de plus de 20 salariés :**

**3 entreprises commerciales situées à Argentat :**

- CASINO 36 salariés
- SUPER U 29 salariés
- MESPOULET 39 salariés

**4 entreprises industrielles situées à Argentat :**

- BLOCFER 203 salariés
- SOL VIANDE 30 salariés
- LES SIEGES D'ARGENTAT 39 salariés
- ENTREPRISE TERRACOL 32 salariés

**1 entreprise industrielle située à Saint Chamand :**

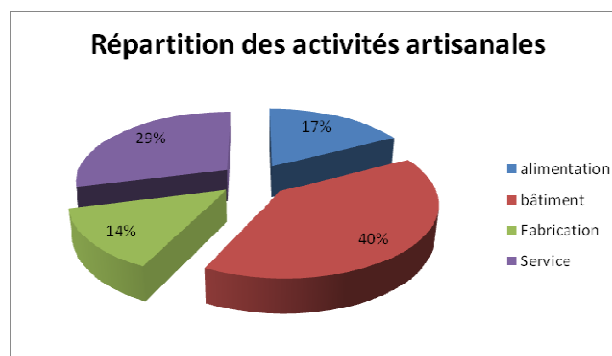
- SIBO 30 salariés

**Nombre d'entreprises artisanales par secteur d'activité**

Canton d'Argentat	alimentation au 31/12/2007	bâtiment au 31/12/2007	Fabrication au 31/12/2007	Service au 31/12/2007	Total au 31/12/07
<b>Albussac</b>	4	11	1	6	<b>22</b>
<b>Argentat</b>	20	31	17	41	<b>109</b>
<b>Forgés</b>	3	5	3	1	<b>12</b>
<b>Mémoire</b>	1	1	0	0	<b>2</b>
<b>Monceaux sur Dordogne</b>	4	13	1	1	<b>19</b>
<b>Neuville</b>	1	1	1	1	<b>4</b>
<b>Saint Bonnet Elvert</b>	0	4	0	1	<b>5</b>
<b>St Chamand</b>	2	5	2	7	<b>16</b>
<b>St Hilaire Taurieux</b>	0	2	1	0	<b>3</b>
<b>St Martial Entraygues</b>	0	2	0	0	<b>2</b>
<b>St Sylvain</b>	0	5	2	0	<b>7</b>
<b>TOTAL</b>	<b>35</b>	<b>80</b>	<b>28</b>	<b>58</b>	<b>201</b>

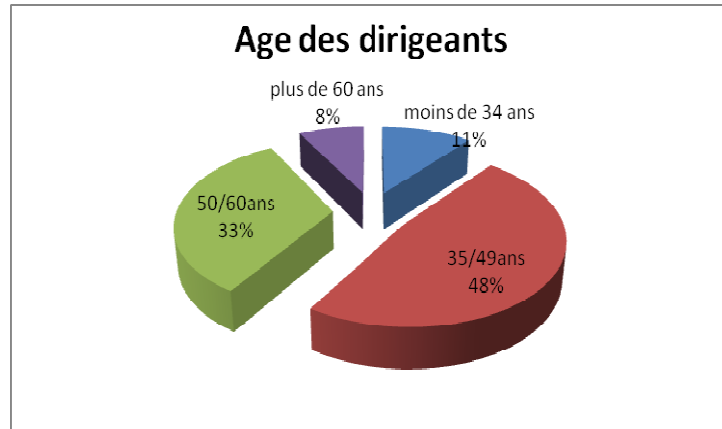
**ARTISANAT**

Source : Répertoire des Métiers



On note une activité plus importante dans le bâtiment (40%)

**L'âge moyen** des dirigeants des entreprises artisanales sur le canton d'Argentat est de **48 ans** répartis comme suit :



### **Tourisme**

L'environnement de ce canton offre de nombreux sites et paysages qui font apprécier les joies de la nature :

- Roche de Vic (Albussac) : point de vue 360° et table d'orientation
- Roc Castel (St Martial Entraygues) : panorama avec vue sur la Dordogne
- Site des Cascades de Murel (Albussac) : site naturel classé du département
- Le Puy du Tour (Monceaux s/Dordogne) : ancien oppidum gaulois qui surplombe les vallées d'Argentat et de Monceaux ainsi que la confluence de la Maronne.