



Chambre Economique de la Corrèze

Immeuble Consulaire
Le Puy Pinçon - BP 30
19001 TULLE CEDEX
Tél / Fax : 05 55 20 89 20
Chambreconomique19@orange.fr

Le canton de Meysac comprend **14 communes** :

- Branceilles
- Chauffour-sur-Vell
- Collonges-la-Rouge
- Curemonte
- Lagleygeolle
- Lignerac
- Lostanges
- Marcillac-la-Croze
- Meysac
- Noailhac
- Saillac
- Saint-Bazile-de-Meysac
- Saint-Julien-Maumont
- Turenne

Le canton de Meysac est limitrophe du département du Lot et s'étend principalement dans le bassin géologique de Brive.

SITUATION GEOGRAPHIQUE

DEMOGRAPHIE

Source :
Recensement de la population INSEE

4 513 habitants (recensement de 1999 sans doubles comptes)
Superficie : 15 340 hectares soit une densité de 30.46 hab. /km²

POPULATION des communes DU CANTON de Meysac	1999	2004/2007	Evolution en %
Branceilles	236	245	+3.8%
Chauffour sur Vell	320	354	+10.6%
Collonges la Rouge	413		
Curemonte	223	216	-3.1%
Lagleygeolle	235	236	+0.4%
Lignerac	279	296	+6.1%
Lostanges	134		
Marcillac la Croze	213	210	-1.4%
Meysac	1100		
Noailhac	310	323	+4.2%
Saillac	157	176	+12.1%
Saint Bazile de Meysac	151	156	+3.3%
Saint Julien Maumont	155	160	+3.2%
Turenne	742	770	+3.8%
TOTAL	4513		

MENAGES et LOGEMENTS

Source : INSEE

1 936 ménages et 2 966 logements dont 813 résidences secondaires et 202 logements vacants.

EMPLOI

Source :
Recensement de la population INSEE

1 908 personnes en activités et 173 chômeurs sur le canton de Meyssac soit un taux de chômage de 9.1%.

44 établissements publics qui emploient 305 postes salariés (au 31/12/2006) sur le canton de Meyssac dont :

- 14 mairies
- 1 gendarmerie
- 1 Trésor Public
- 1 communauté de communes
- 1 collège
- 9 écoles
- 3 Postes
- 1 maison de retraite
- ...

284 salariés titulaires de la Fonction Publique (recensement pop 1999)

AGRICULTURE

Source : Chambre
d'Agriculture de la
Corrèze 2008

309 exploitations en 2008 sur le canton de Meyssac

Communes	Nbre d'entreprises agricoles	Nbre vaches vèlées	Nbre ovins	Nbre caprins	Surface totale en ha	Surface boisée en ha	Taux de boisement
BRANCEILLES	30	472	0	0	1158	196	17%
CHAUFFOUR SUR VELL	32	362	18	0	719	97	13%
COLLONGES LA ROUGE	29	165	21	0	1430	573	40%
CUREMONTE	15	311	0	0	882	156	18%
LAGLEYGEOLLE	35	779	137	0	1954	858	44%
LIGNEYRAC	28	403	29	0	847	81	10%
LOSTANGES	14	267	109	0	946	369	39%
MARCILLAC LA CROZE	11	54	38	0	608	65	11%
MEYSSAC	22	442	25	0	1156	120	10%
NOAILHAC	17	329	86	0	1350	595	44%
SAILLAC	21	129	38	0	425	29	7%
SAINT BAZILE DE MEYSSAC	9	188	21	0	447	88	20%
SAINT JULIEN MAUMONT	15	108	9	0	621	127	20%
TURENNE	31	524	123	177	2802	1120	40%
TOTAL CANTON	309	4533	654	177	15345	4474	

Source CHAMBRE D'AGRICULTURE DE LA CORREZE - Données 2008

Production bovine :

En bref :

- o 169 éleveurs de bovins
- o 9 185 bovins sur ce canton au 1^{er} janvier 2008

Voir document PDF joint concernant la production bovine.

Superficie Agricole Utilisée moyenne sur le canton de Meyssac :

55.89 ha* dont :

- Surface de vente (surface cultivée) moyenne: 1.92 ha*
- Surface fourragère principale: 49.36 ha*
- Nombre d'UGB (unité de gros bétail) moyen : 55.77 /ha*

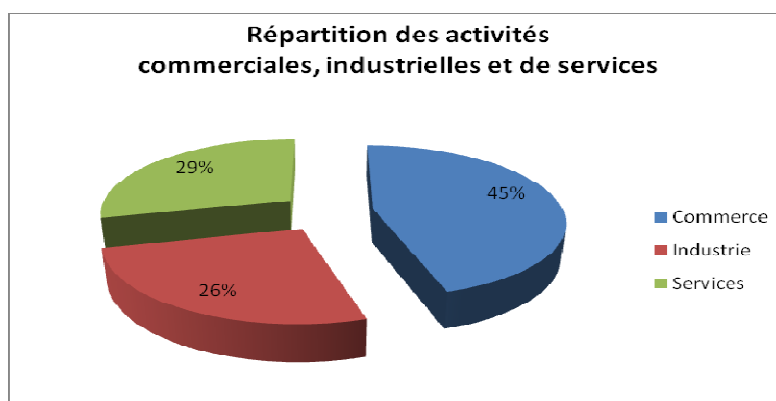
*Moyenne sur un échantillon d'exploitations suivies au 31 juillet 2008

Nombre d'entreprises par secteur d'activité

Canton de Meyssac	Commerce	Industrie	Service	Total
Nombre d'établissements	au 05/01/2009	au 05/01/2009	au 05/01/2009	au 05/01/2009
Branceilles	0	2	3	5
Chauffour sur Vell	7	5	5	17
Collonges la Rouge	19	7	8	34
Curemonte	4	2	1	7
Lagleygeolle	3	2	0	5
Lignerac	2	4	0	6
Lostanges	3	0	0	3
Marcillac la Croze	3	2	1	6
Meyssac	30	9	23	62
Noailhac	2	3	2	7
Saillac	1	3	0	4
Saint Bazile de Meyssac				
Saint Julien Maumont		2	1	3
Turenne	11	8	10	29
TOTAL	85	49	54	188

COMMERCE, INDUSTRIE, SERVICES

Source : Fichier
CCI du Pays de Brive



On note une activité plus importante dans le commerce sur ce canton.

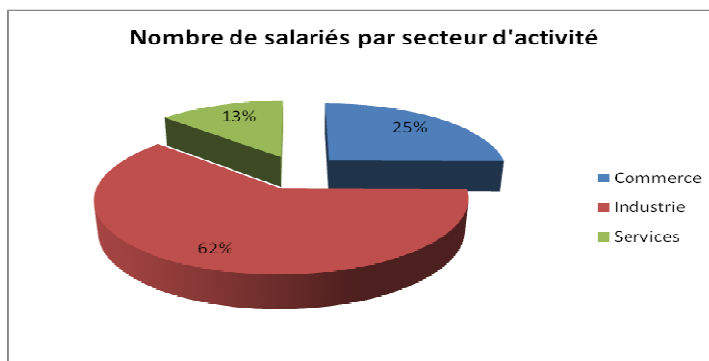
Au total 188 établissements pour 362 salariés.

**COMMERCE,
INDUSTRIE,
SERVICES**

Source : Fichier
CCI du Pays de Brive

Nombre de salariés par secteur d'activité

Canton de Meyssac	Commerce	Industrie	Service	Total
Nombre de Salariés	au 05/01/2009	au 05/01/2009	au 05/01/2009	au 05/01/2009
Branceilles			9	9
Chauffour sur Vell	1		1	2
Collonges la Rouge	10	22	6	38
Curemonte	6	4		10
Lagleygeolle	1	0	0	1
Lignerac	3	23		26
Lostanges				
Marcillac la Croze	1	6	0	7
Meyssac	66	140	32	238
Noailhac				
Saillac		5		5
Saint Bazile de Meyssac				
Saint Julien Maumont				
Turenne	3	23	0	26
TOTAL	91	223	48	362



Le nombre de salariés est important dans le secteur industriel sur le canton de Meyssac.

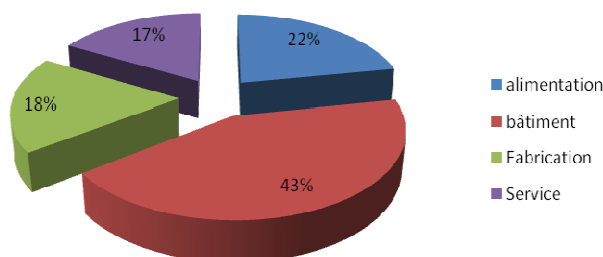
ARTISANAT

Source : Répertoire des
Métiers

Nombre d'entreprises artisanales par secteur d'activité

Canton de Meyssac	alimentation	Bâtiment	Fabrication	Service	Total
	au 31/12/2007	au 31/12/2007	au 31/12/2007	au 31/12/2007	au 31/12/07
Branceilles	0	3	0	2	5
Chauffour sur Vell	3	5	2	2	12
Collonges la Rouge	2	8	3	1	14
Curemonte	3	2	0	0	5
Lagleygeolle	2	4	1	1	8
Lignerac	1	4	2	2	9
Lostanges	0	4	0	0	4
Marcillac la Croze	0	4	2	1	7
Meyssac	14	14	9	12	49
Noailhac	2	2	2	1	7
Saillac	0	3	1	1	5
Saint Bazile de Meyssac	0	0	0	1	1
Saint Julien Maumont	0	3	2	0	5
Turenne	7	10	4	2	23
TOTAL	34	66	28	26	154

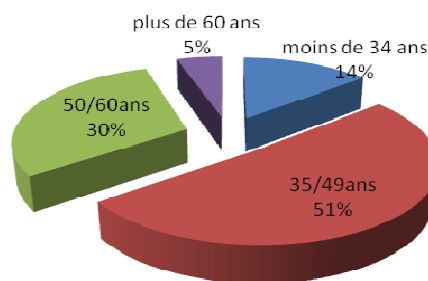
Répartition des activités artisanales



On note une activité plus importante dans le bâtiment (43%)

L'âge moyen des dirigeants des entreprises artisanales sur le canton de Meyssac est de **45 ans** répartis comme suit :

Age des dirigeants



Tourisme

L'ensemble du canton forme une sorte de Luberon briviste, très apprécié des Parisiens. Collonges-la-Rouge doit sa renommée au grès permien dont sont faites ses maisons, comme celles de Meyssac et des villages alentour. L'église en revanche est de calcaire blanc, avec un beau portail et des fortifications ; à voir également : musée des arts et traditions, «musée vivant de l'oie» dans une ferme. Un peu plus loin, en direction de Brive, Noailhac a une église fortifiée et les châteaux de la Coste et de Lon. Branceilles a rénové un vignoble dit des Mille et une pierres, qui eut jusqu'à 450 ha avant le phylloxéra, et dont une trentaine d'hectares ont été replantés, profitant de la promotion touristique des environs. Curemonte est le village le plus méridional du canton, sur un petit éperon dominant la petite vallée de la Sourdoire, affluent du Lot, d'où l'on a une vue étendue; ses maisons cossues témoignent d'une certaine richesse accumulée aux 16^e et 17^e siècles; trois châteaux campent dans le village même, autour de l'église et de la halle; Le canton de Meyssac, avec son voisin de Beaulieu, est au centre de la production corrèzienne de «noix du Périgord», la seconde spécialité fruitière du département après les pommes; et le premier du Limousin pour les vignes.