

Chambre Economique de la Corrèze

Immeuble Consulaire
Le Puy Pinçon - BP 30
19001 TULLE CEDEX
Tél / Fax : 05 55 20 89 20
Chambreconomique19@orange.fr



Le canton de Sornac comprend **8 communes** :

- Bellechassagne
- Chavanac
- Millevaches
- Peyrelevade
- Saint Remy
- Saint Setiers
- Sornac
- Saint Germain Lavolps

DEMOGRAPHIE

Source :
Recensement de la
population INSEE

2 442 habitants (recensement 2009)
Superficie : 25 598 hectares

POPULATION des communes DU CANTON de Sornac	1999	2009	Evolution en %
Bellechassagne	78	71	+8.97%
Chavanac	49	63	+28.57%
Millevaches	82	89	+8.53%
Peyrelevade	829	838	+1.09%
Saint Remy	227	235	+3.52%
Saint Setiers	245	240	-2.04%
Sornac	851	815	-4.23%
Saint Germain Lavolps	93	91	-2.15%
TOTAL	2 454	2 442	-0.48%

Logement et Emploi

Source :
Recensement de la
population INSEE

1 754 logements dont 632 résidences secondaires et 167 logements vacants.

969 personnes en activités et 51 chômeurs sur le canton de Sornac.

20 établissements publics qui emploient 119 postes salariés (au 31/12/2006)
sur le canton de Sornac.

90 exploitations en 2009 sur le canton de Sornac

AGRICULTURE

Source : Chambre d'Agriculture de la Corrèze 2008

Communes	Nbre d'entreprises agricoles	Nbre vaches vèlées	Nbre ovins	Nbre caprins	Surface totale en ha	Surface boisée en ha	Taux de boisement
BELLECHASSAGNE	6	306	61	0	1333	726	54%
CHAVANAC	3	0	1010	0	984	231	23%
MILLEVACHES	8	369	447	0	1154	306	27%
PEYRELEVADÉ	22	1260	3210	26	6642	1849	28%
SAINT REMY	12	425	150	4	3095	1501	48%
SAINT SETIERS	14	763	105	0	4678	1720	37%
SAINT GERMAIN LAVOLPS	9	194	743	8	2189	1142	52%
SORNAC	16	834	566	0	5948	2677	45%
TOTAL CANTON	90	4151	6292	38	26023	10152	

Source CHAMBRE D'AGRICULTURE DE LA CORREZE - Données 2009

Superficie Agricole Utilisée moyenne sur le canton de Sornac : 169.37 ha* dont :

- Surface de vente (surface cultivée) moyenne sur le canton de Sornac : 2.91 ha*
- Surface fourragère principale sur le canton de Sornac : 160.81 ha*
- Nombre d'UGB (unité de gros bétail) moyen : 110.35 /ha*

*Moyenne sur un échantillon d'exploitations suivies au 31 juillet 2008

Production bovine :

En bref :

- o 70 éleveurs de bovins
- o 8756 bovins sur ce canton au 1^{er} janvier 2008

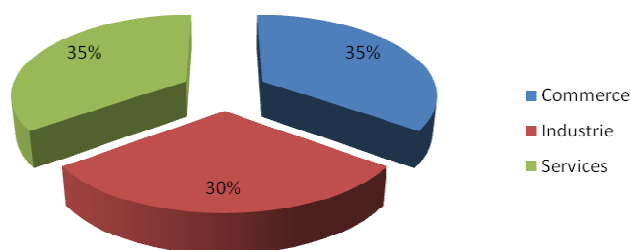
Voir document PDF joint concernant la production bovine.

COMMERCE, INDUSTRIE, SERVICES

Source : Fichier CCI de Tulle et Ussel

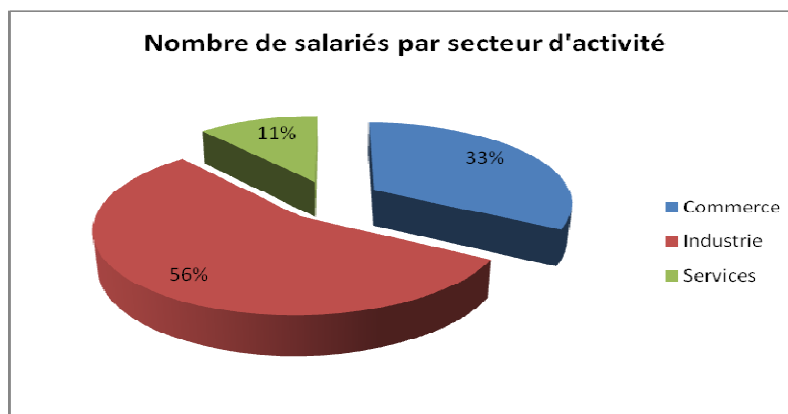
Canton de Sornac	Commerce au 21/09/2009	Industrie au 21/09/2009	Service au 21/09/2009	Total au 21/09/2009
Chavanac		2	1	3
Millevaches	1	2		3
Peyrelevade	12	8	13	33
Saint Germain Lavolps		1		1
Saint Remy	2	5	4	11
Saint Setiers	2	2	5	9
Sornac	11	4	5	20
TOTAL	28	24	28	80

Répartition des activités commerciales, industrielles et de services



Au total 80 établissements pour 79 salariés.

Canton de Sornac	Commerce	Industrie	Service	Total
	au 21/09/2009	au 21/09/2009	au 21/09/2009	au 21/09/2009
Chavanac				
Millevaches				
Peyrelevade	13	14	5	32
Saint Germain Lavolps				
Saint Remy		15		15
Saint Setiers		7	1	8
Sornac	13	8	3	24
TOTAL	26	44	9	79



Une majorité de salariés pour le secteur industriel.

Nombre d'entreprises artisanales par secteur d'activité

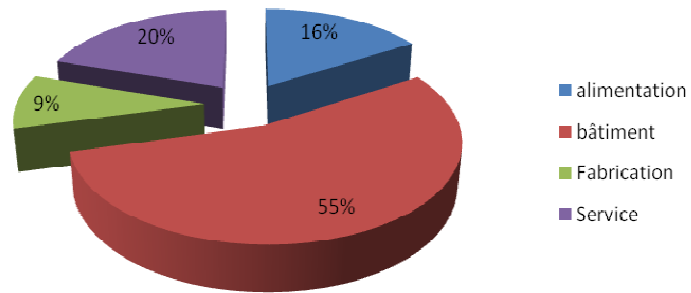
Canton de Sornac	alimentation	bâtiment	Fabrication	Service	Total
	au 31/12/2008	au 31/12/2008	au 31/12/2008	au 31/12/2008	au 31/12/08
Bellechassagne					
Chavanac		1	1		2
Millevaches		3			3
Peyrelevade	4	13	1	6	24
Saint germain Lavolps		1			1
Saint Remy		3		2	5
Saint Setier	1	3		1	5
Sornac	4	6	3	2	15
TOTAL	9	30	5	11	55

On note en 2008, 4 immatriculations et 5 radiations

ARTISANAT

Source : Répertoire des Métiers

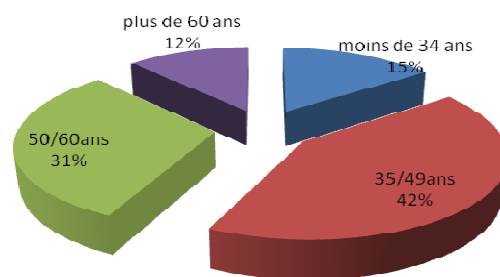
Répartition des activités artisanales



⇒ On note une activité importante dans le bâtiment.

L'âge moyen des dirigeants des entreprises artisanales sur le canton de Sornac est de **48 ans** répartis comme suit :

Age des dirigeants



Tourisme

Sur le Plateau de Millevaches, à une altitude comprise entre 600 et 900 mètres, on peut découvrir le canton de Sornac. Pays de moyenne montagne et voisin de la Creuse, il se situe à l'intérieur du périmètre du Parc naturel régional de Millevaches, créé en mai 2004 et regroupant 113 communes sur les départements de la Corrèze, de la Creuse et de la Haute-Vienne.

Le canton compte des atouts touristiques appréciables : sites gallo-romains et églises romanes, plans d'eau, station de ski de fond et de VTT, un réseau de chemin de randonnées pédestres et équestres de plusieurs centaines de Km et des hébergements de qualité (campings, villages de vacances, gîtes ruraux, hôtels) qui permettent d'accueillir été comme hiver les amoureux de la nature séduits par la qualité exceptionnelle de l'environnement.