

## CANTON de TREIGNAC



### Chambre Economique de la Corrèze

Immeuble Consulaire  
Le Puy Pinçon - BP 30  
19001 TULLE CEDEX  
Tél / Fax : 05 55 20 89 20  
Chambreconomique19@orange.fr

Le canton de Treignac comprend **12 communes** :

- Affieux
- Chamberet
- L'Église-aux-Bois
- Lacelle
- Le Lonzac
- Madranges
- Peyrissac
- Rilhac-Treignac
- Saint-Hilaire-les-Courbes
- Soudaine-Lavinadière
- Treignac
- Veix

### SITUATION GEOGRAPHIQUE

Le canton de Treignac est limitrophe de la Haute-Vienne et drainé par la Vézère et son petit affluent local la Soudaine, qui naît à Saint-Hilaire-les-Courbes et conflue avec la Vézère à 6 km en aval de Treignac.

### DEMOGRAPHIE

**4 901 habitants** (recensement de 1999 sans doubles comptes)  
Superficie : 31 807 hectares soit une densité de 15.39 hab./km<sup>2</sup>

Source :  
Recensement de la population INSEE

POPULATION des communes DU CANTON de TREIGNAC	1999	2004/2007	Evolution en %
Affieux	349	368	+5.4%
Chamberet	1304	1319	+1.2%
L'Église aux bois	41	39	-4.9%
Lacelle	139	140	+0.7%
Le Lonzac	776	835	+7.6%
Madranges	177	186	+5.1%
Peyrissac	140		
Rilhac Treignac	121	115	-5%
Saint Hilaire les Courbes	171		
Soudaine Lavinadière	193	204	+5.7%
Treignac	1418	1389	+2%
Veix	72	69	-4.2%
<b>TOTAL</b>	<b>4901</b>		

**2 264** ménages et **4 001** logements dont 1 239 résidences secondaires et 472 logements vacants.

**1 663 personnes en activités et 116 chômeurs sur le canton de Treignac** soit un taux de chômage de 7%.

**33 établissements publics** qui emploient 270 postes salariés (au 31/12/2006) sur le canton de Treignac dont :

- 12 mairies
- 1 collège
- 1 communauté de communes
- 3 écoles
- 3 bureaux de Poste
- 1 gendarmerie
- Fondation Georges Pompidou
- ....

**175 salariés** titulaires de la Fonction Publique (recensement pop 1999)

### 221 exploitations en 2008 sur le canton de Treignac

Communes	Nbre d'entreprises agricoles	Nbre vaches vèlées	Nbre ovins	Nbre caprins	Surface totale en ha	Surface boisée en ha	Taux de boisement
AFFIEUX	24	732	478	0	3019	1060	35%
CHAMBERET	56	2358	1072	170	6985	2775	40%
L'EGLISE AUX BOIS	6	422	128	0	1620	615	38%
LA CELLE	7	374	8	0	2058	928	45%
LE LONZAC	36	1888	461	0	3596	710	20%
MADRANGES	7	123	57	0	1288	370	29%
PEYRISSAC	6	281	14	0	589	93	16%
RILHAC TREIGNAC	11	398	150	0	941	242	26%
SAINT HILAIRE LES COURBES	18	760	103	0	3635	1657	46%
SOUDAINE LAVINADIÈRE	24	833	321	0	2185	622	28%
TREIGNAC	21	752	154	5	3673	1609	44%
VEIX	5	165	0	0	2213	1027	46%
<b>TOTAL CANTON</b>	<b>221</b>	<b>9086</b>	<b>2946</b>	<b>175</b>	<b>31802</b>	<b>11708</b>	

Source CHAMBRE D'AGRICULTURE DE LA CORREZE - Données 2008

#### Production bovine :

En bref :

- o **179 éleveurs de bovins**
- o **20 424 bovins sur ce canton au 1<sup>er</sup> janvier 2008**

*Voir document PDF joint concernant la production bovine.*

#### Superficie Agricole Utilisée moyenne sur le canton de Treignac :

95.38 ha\* dont :

- Surface de vente (surface cultivée) moyenne: 4.92ha\*
- Surface fourragère principale: 76.71 ha\*
- Nombre d'UGB (unité de gros bétail) moyen : 97.85 /ha\*

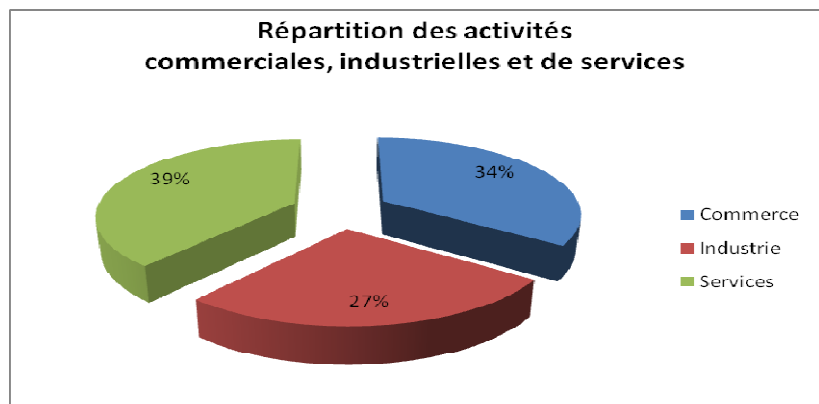
\*Moyenne sur un échantillon d'exploitations suivies au 31 juillet 2008

## AGRICULTURE

Source : Chambre  
d'Agriculture de la  
Corrèze 2008

**Nombre d'entreprises par secteur d'activité**

Canton de Treignac	Commerce	Industrie	Service	Total
Nombre d'établissements	au 22/01/2009	au 22/01/2009	au 22/01/2009	au 22/01/2009
Affieux	2	3	3	8
Chamberet	14	18	18	50
L'Eglise aux bois				
Lacelle	5	1	1	7
Le Lonzac	12	3	9	24
Madranges	1	1	1	3
Peyrissac		1	3	4
Rilhac Treignac		1		1
Saint Hilaire les Courbes	1	4	2	7
Soudaine Lavinadière	1	3	4	8
Treignac	30	16	32	78
Veix			1	1
<b>TOTAL</b>	<b>66</b>	<b>51</b>	<b>74</b>	<b>191</b>



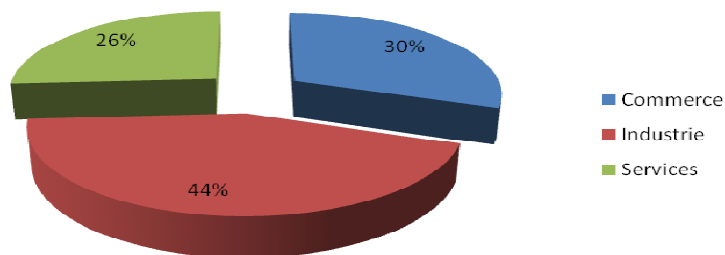
On note une répartition harmonieuse des 3 secteurs d'activité.

Au total 191 établissements pour 393 salariés.

**Nombre de salariés par secteur d'activité**

Canton de Treignac	Commerce	Industrie	Service	Total
Nombre de Salariés	au 22/01/2009	au 22/01/2009	au 22/01/2009	au 22/01/2009
Affieux		1		1
Chamberet	25	67	38	130
L'Eglise aux bois				
Lacelle	3	1		4
Le Lonzac	18	8	11	37
Madranges				
Peyrissac			1	1
Rilhac Treignac				
Saint Hilaire les Courbes		3	2	5
Soudaine Lavinadière		1		1
Treignac	73	91	50	214
Veix				
<b>TOTAL</b>	<b>119</b>	<b>172</b>	<b>102</b>	<b>393</b>

### Nombre de salariés par secteur d'activité



Le nombre de salariés est le plus important dans le secteur industriel sur le canton de Treignac.

#### Entreprises de plus de 20 salariés :

**1 entreprise industrielle située à Treignac :**  
- VERGNE INNOVATION **39 salariés**

**1 entreprise industrielle située à Chamberet :**  
- PARFUM ET LOGISTIQUE **28 salariés**

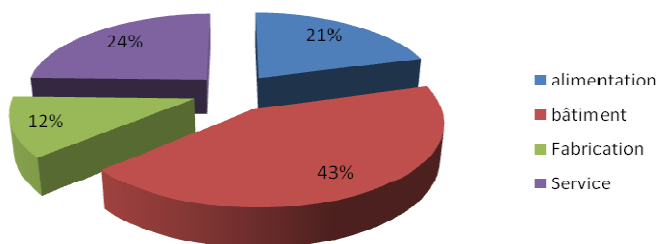
## ARTISANAT

Source : Répertoire des Métiers

### Nombre d'entreprises artisanales par secteur d'activité

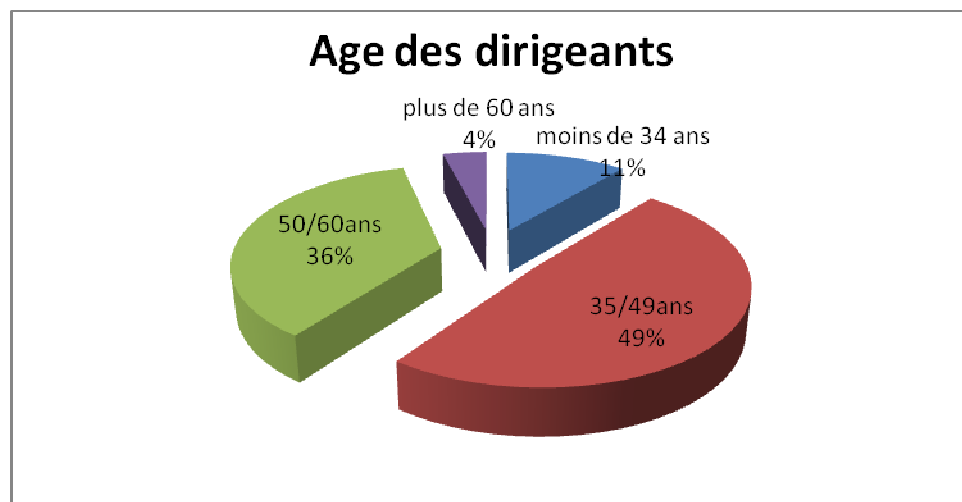
Canton de Treignac	alimentation	bâtiment	Fabrication	Service	Total
	au 31/12/2007	au 31/12/2007	au 31/12/2007	au 31/12/2007	au 31/12/07
<b>Affieux</b>	1	6	1	1	<b>9</b>
<b>Chamberet</b>	5	11	6	6	<b>28</b>
<b>L'Eglise aux bois</b>					
<b>Lacelle</b>	3	0	1	0	<b>4</b>
<b>Le Lonzac</b>	2	5	2	5	<b>14</b>
<b>Madranges</b>	1	1	0	1	<b>3</b>
<b>Peyrissac</b>	0	1	0	0	<b>1</b>
<b>Rilhac Treignac</b>	0	2	0	0	<b>2</b>
<b>Saint Hilaire les Courbes</b>	2	2	0	0	<b>4</b>
<b>Soudaine Lavinadière</b>	1	4	0	2	<b>7</b>
<b>Treignac</b>	11	22	5	16	<b>54</b>
<b>Veix</b>					
<b>TOTAL</b>	<b>26</b>	<b>54</b>	<b>15</b>	<b>31</b>	<b>126</b>

### Répartition des activités artisanales



On note une activité plus importante dans le bâtiment (43%)

L'âge moyen des dirigeants des entreprises artisanales sur le canton de Treignac est de 47 ans répartis comme suit :



### Tourisme

Treignac donne au sud sur les lacs des Bariousses et de Monceaux, ainsi que sur les gorges de la Vézère qui les séparent; étang de 32 ha près du village.

Chamberet fut le berceau de la firme limousine de salaisons Madrange en 1924 ; cette commune est dotée de la Maison de l'arbre et arboretum et d'une superbe chasse émaillée du 12<sup>e</sup> s. dans l'église.

La commune de Veix englobe le gros puy de la Monédière, qui monte à 919 m.